

Le sentier du Km 0 permet de découvrir sur un parcours de 7,5 km, en terrain plat et boisé, les vestiges variés des trois fronts : le français, le suisse et l'allemand. Le parcours peut se réaliser dans les deux sens.

Se munir néanmoins d'un éclairage individuel et de bonnes chaussures.



Fraternisation entre les soldats allemands et suisses au poste du Largin Sud - 1916.



Parking



Blockhaus



Tracé 7,5km
Circuit du Km 0



Frontière


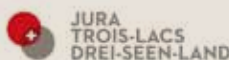
— Front Ouest 1914-1918



OFFICE DE
TOURISME
DU SUNDGAU
Sud Alsace



De nature merveilleuse



OFFICE DE TOURISME DU SUNDGAU SUD ALSACE

Bureau d'Information
touristique de Ferrette
3A, Route de Lucelle
F-68480 FERRETTE
Tél : +33(0)3 89 08 23 88
info@sundgau-sudalsace.fr

JURA TOURISME

Grand'Rue 5
CH-2900 PORRENTUAY
Tél : +41 (0) 32 420 47 72
info@jura-tourisme.ch

LES AMIS DU Km ZÉRO

Mairie de Pfetterhouse
1, place Saint Géréon
F-68480 PFETTERHOUSE
Tél : +33(0)3 89 25 61 01
secretariat-mairie@pfetterhouse.net

Création www.studio-abracadabra.fr - Crédits Photos : Emmanuel Dubail - Textes : André Dubail
CPA : Collection particulière



MOOSLARGUE

PFETTERHOUSE


BONFOL

VENEZ DÉCOUVRIR UN SITE MAJEUR DE LA GUERRE 1914-1918



**Le circuit
du Kilomètre Zéro
du Front Ouest :
un lieu unique
au monde**

**Ici, sur la frontière
suisse, trois armées
se faisaient face**



Du pays des trois frontières au pays des trois fronts



De 1871 à 1914, Pfetterhouse était le village des trois frontières. La borne des trois puissances, là où se rencontraient les frontières de France, de Suisse et d'Allemagne, était devenue un attrait touristique et un lieu de convivialité internationale.

A l'automne 1914, les Français fixèrent le début du Front à la frontière suisse du Largin.

La borne frontière n° 111 devint alors le Kilomètre Zéro du front Ouest.

L'association des Amis du Kilomètre Zéro œuvre pour faire connaître et valoriser ce lieu chargé d'histoire et de symboles.

Les travaux qu'elle a entrepris ont permis de restaurer plusieurs ouvrages en béton sur la ligne de front, librement accessibles et sécurisés.



Verre de l'amitié internationale en 1910 autour de la borne des trois puissances.

Sur la frontière du Largin, l'armée suisse installa des postes de garde et d'observation. Le poste Nord du Largin, un blockhaus en bois et terre, se trouvait en face de la borne du Km 0. L'ouvrage a été reconstruit par des détachements du génie de l'armée suisse en été et en automne 2012.

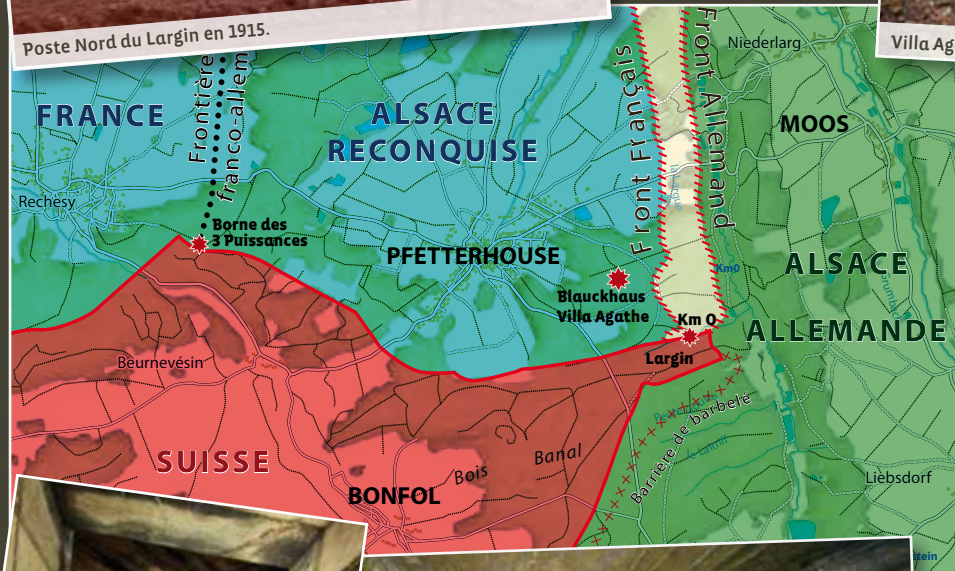


Poste Nord du Largin en 1915.

Borne du Km0



Villa Agathe.



La première position défensive allemande du Front verrouillait le chapelet de casemates qui s'étirait sur près de 750 km, de la frontière suisse à la Mer du Nord.

En 1915, on pouvait lire sur un écriteau apposé sur une baraque du secteur : *Endstation der Untergrundbahn Ostende-Schweiz* (Terminus du métro Ostende-Suisse).



Poste d'infanterie de la casemate du Pont de Moos.



Le poste de mitrailleuse allemand du pont de Moos restauré par les Amis du Km 0.



Première position défensive allemande.